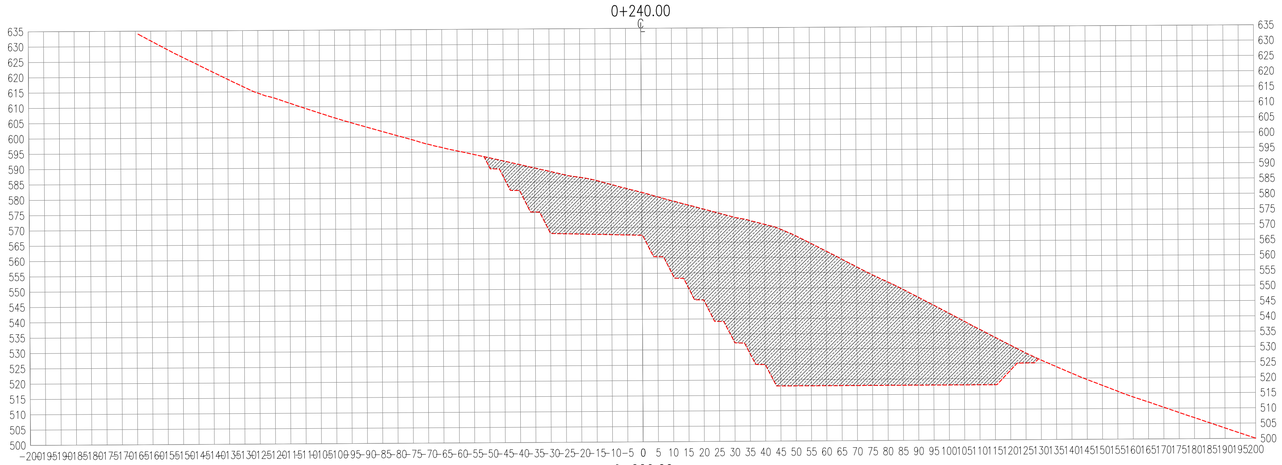


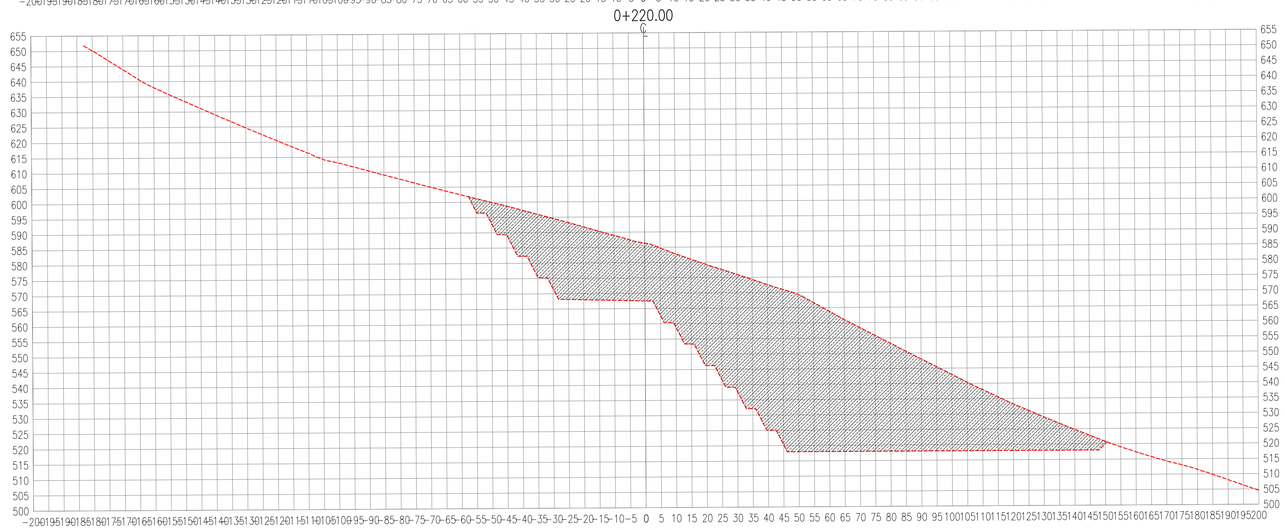


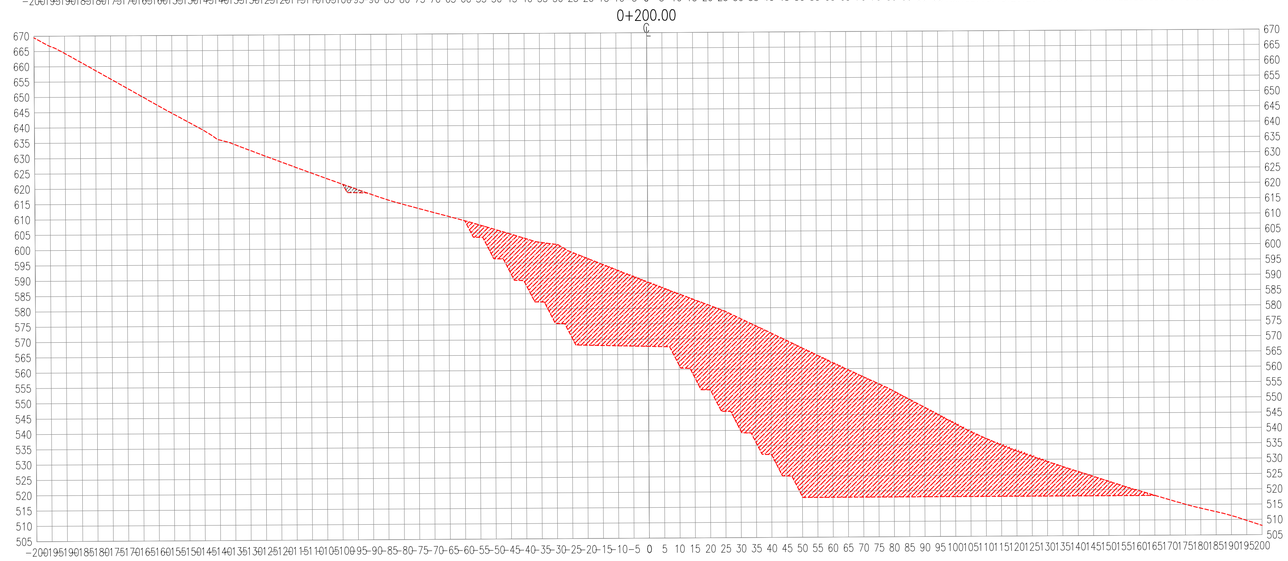


## LEYENDA SECCIONES

| | |
|---|---|
| LINEA TERRENO EXISTENTE | |
| LINEA TERRENO DISEÑO | |
| AREA DE CORTE | |

## SECCIONES TRANSVERSALES

ESC:1/1000

UBICACIÓN

ESCALA GRAFICA

0 10 20 30 40 50m

1:1000–A1 1:2000–A3

LEYENDA

SISTEMA DE PROYECCIÓN:
UNIVERSAL TRANSVERSAL MERCATOR (UTM) , ZONA 17 SUR
DATUM : SISTEMA GEODESICO MUNDIAL (WGS 84)
FUENTE : EQUIPO TÉCNICO

| REV N° | FECHA | DESCRIPCION DE LA REVISION | REV. | DIR. |
|---|---|---|---|---|
| . | . | . | . | . |
| . | . | . | . | . |
| . | . | . | . | . |
| . | . | . | . | . |
| . | . | . | . | . |
| R00 | 04/2023 | EMITIDO PARA APROBACIÓN | A.P. | R.E. |

| | FECHA | FIRMA |
|---|---|---|
| DIBUJO : LUIS. M. PALOMINO L. | 11/04/2025 | |
| REVISIÓN : ING. MARLON A. BARRIOS V. | 11/04/2025 | |
| APROBACIÓN : ING. JOSE L. OBLITAS N. | 11/04/2025 | |
| DIRECTOR DE PROYECTO: ING. RICARDO A. ECHEGARAY N. | 11/04/2025 | |

OHLA Perú

PERÚ Presidencia del Consejo de Ministros

ANIN AUTORIDAD NACIONAL DE INFRAESTRUCTURA

**SOLUCIONES INTEGRALES ENTREGA DE LAS DEFENSAS RIBEREÑAS RÍO CHICAMA Y RÍO VIRÚ (PAQUETE 9R-06) PROYECTO 1 - CUI N° 2501657**

PLANO

CANTERA DE ROCA
CANTERA DE ROCA NIÑO BAJO
SECCIONES TRANSVERSALES

ESPECIALIDAD :

CIVIL

USO :

CANTERA DE CONTINGENCIA
RÍO VIRU

ZONA :

VIRU–VIRU–LA LIBERTAD

| ESCALA : | FECHA : | REV : |
|---|---|---|
| INDICADA | 11/04/2025 | R00 |

CODIGO DEL PLANO :

400196–OHL001–000–XX–DR–CV–010094